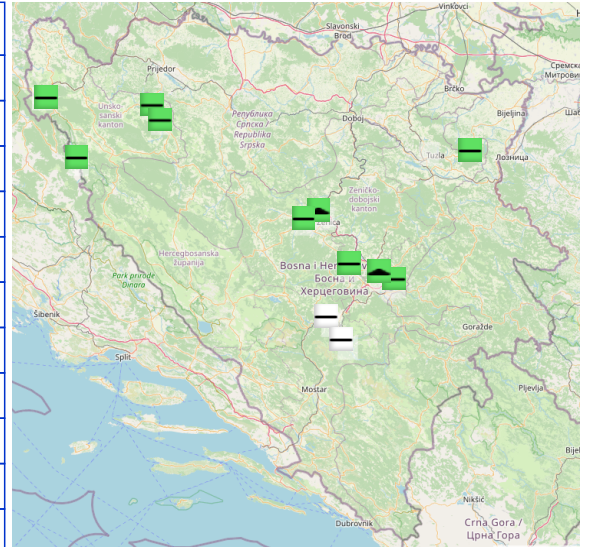


Bosne i Hercegovina  
 Federacija Bosne i Hercegovine  
 Federalni Hidrometeorološki zavod  
**Izveštaj o vodostajima, meteorološkim mjerenjima i prognozama**

**DNEVNI VODOSTAJI**

VODOSTAJ (cm)						
vodotok	VS	datum	vrijeme	vodostaj	trend	obavještanje
UNA	Bihac	28.4.2026	08:00	40		100
	Martin Brod	29.4.2026	06:00	53		
SANA	Sanski Most	28.4.2026	07:00	126		310
	Vrhopolje	29.4.2026	06:00	74		
MILJACKA	Cumurija	29.4.2026	06:00	96		
BOSNA	Reljevo	29.4.2026	06:00	159		300
	Zenica	29.4.2026	06:00	122		
LEPENICA	Kiseljak	29.4.2026	06:00	29		
BILA	Han Bila	29.4.2026	06:00	53		
JALA	Tuzla	29.4.2026	06:00	-9		100
NERETVA	Konjic	29.4.2026	06:00	190		
	Kašići					

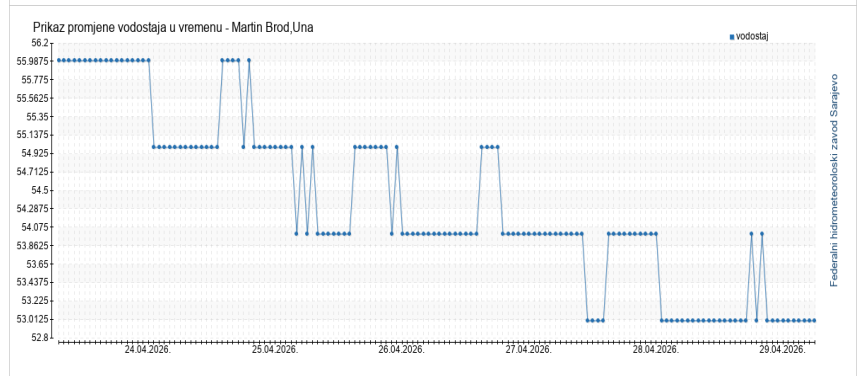
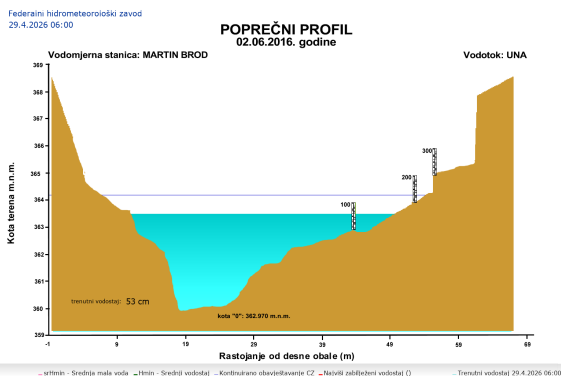
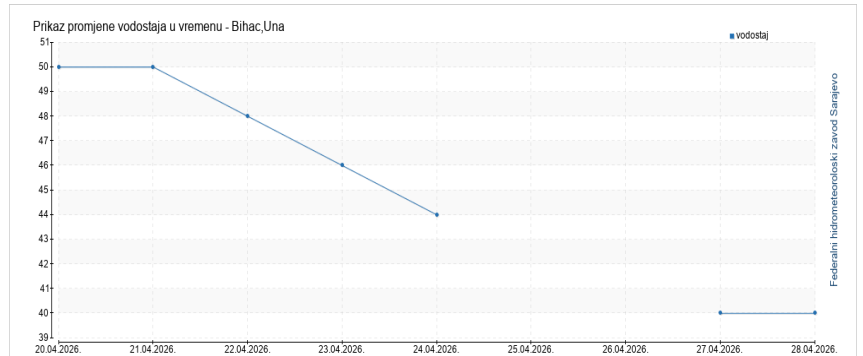
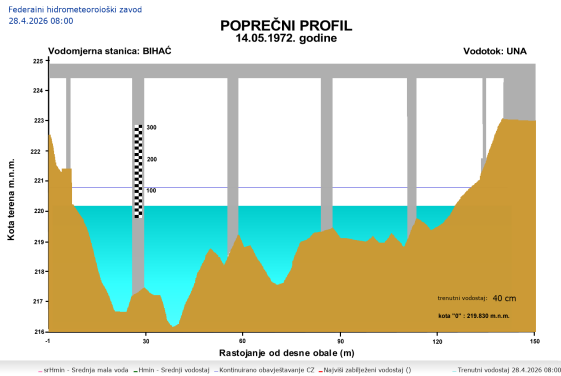


LEGENDA - TIPOVI OBAVJEŠTENJA:

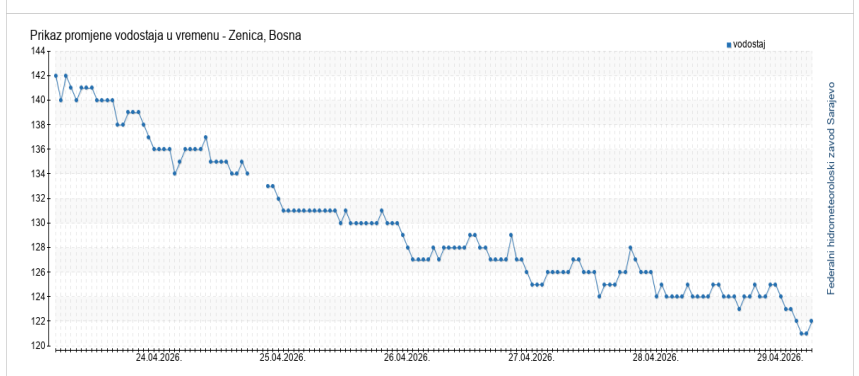
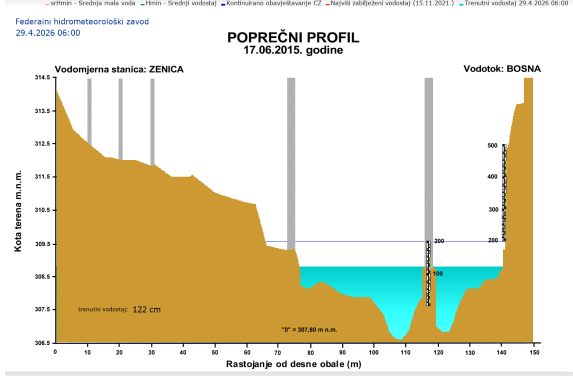
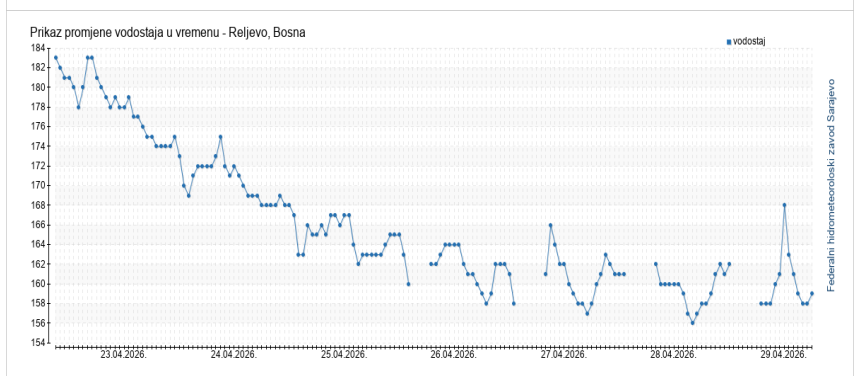
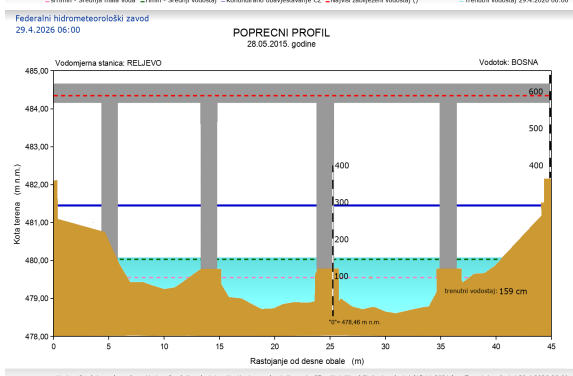
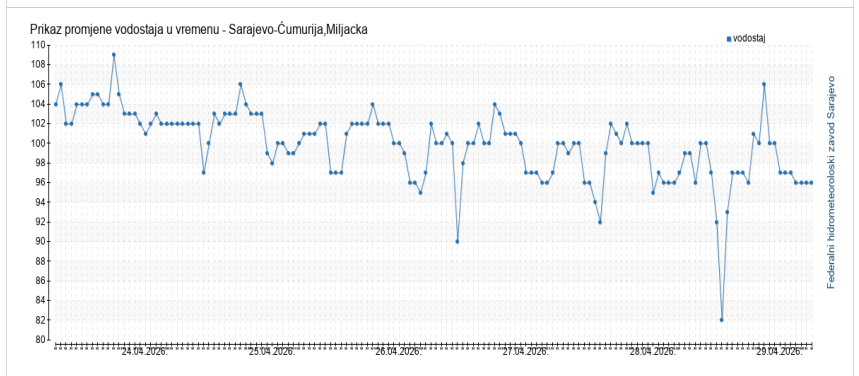
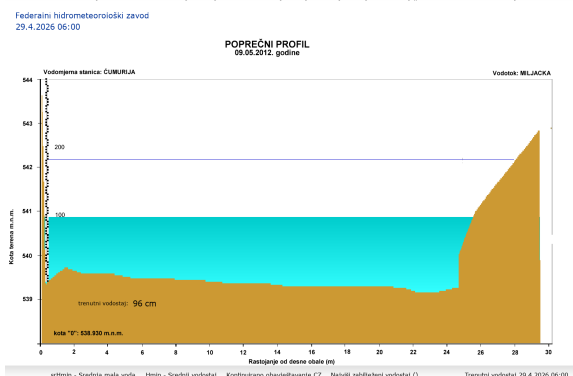
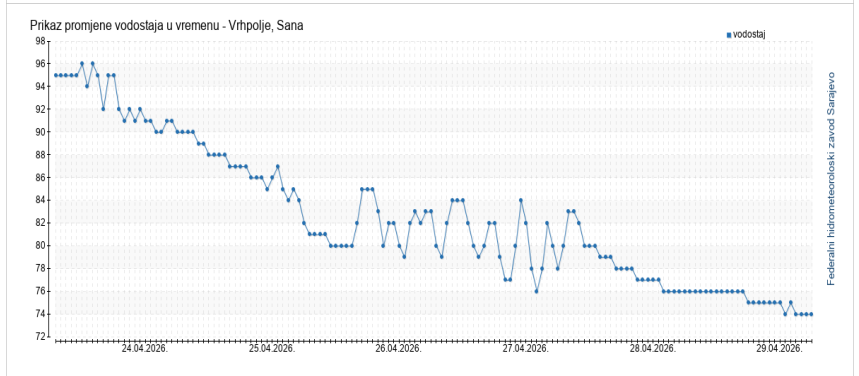
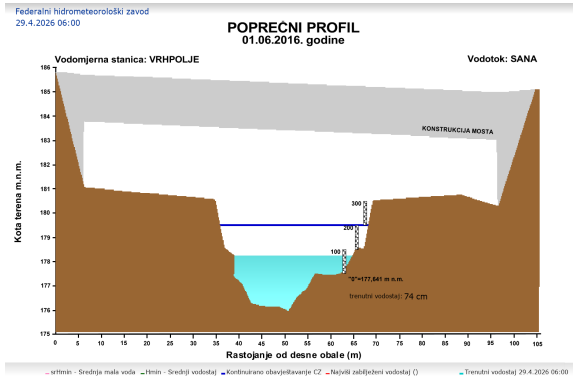
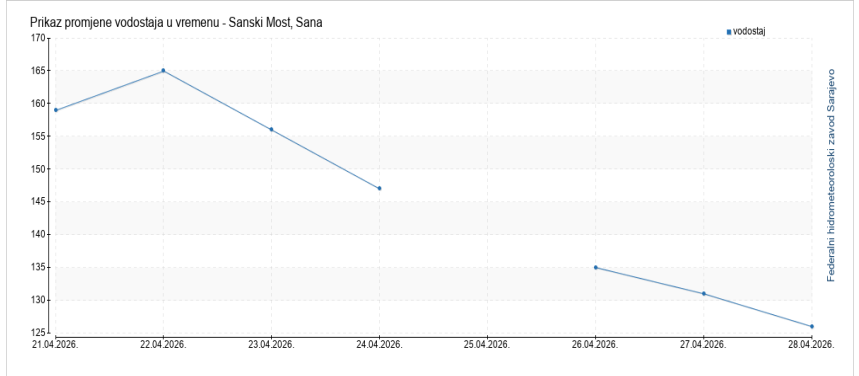
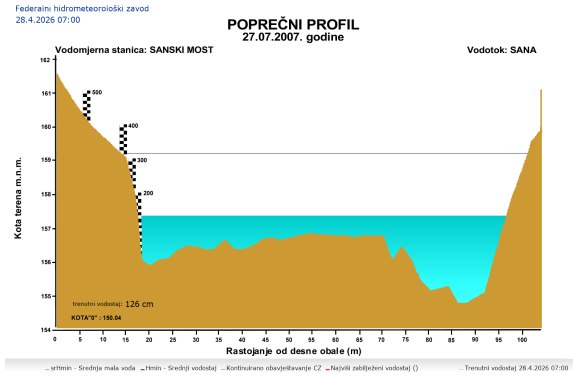
- Nema potrebe za obavještanjem.
- Vodostaj dosegao nivo kontinuiranog obavještanja stanovništva i CZ

Podaci sa vodomjernih stanica koje prikuplja Informacioni sistem voda, mogu se naci na internet stranicama:

- Agencije za vodno podrucje rijeke Save Sarajevo,
- Agencije za vodno podrucje Jadranskog mora Mostar,
- Medjunarodna komisija za sliv rijeke Save.

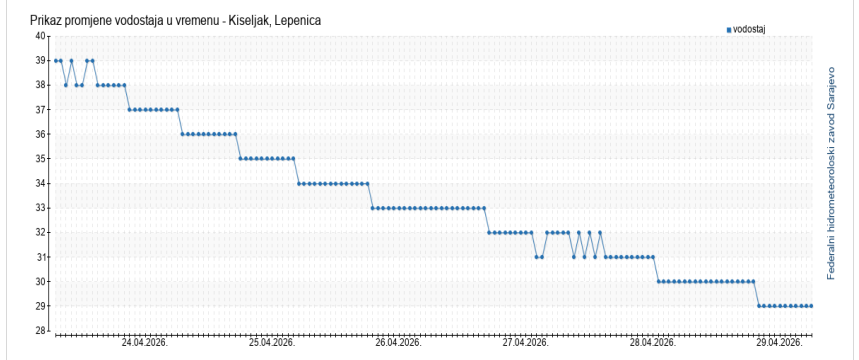
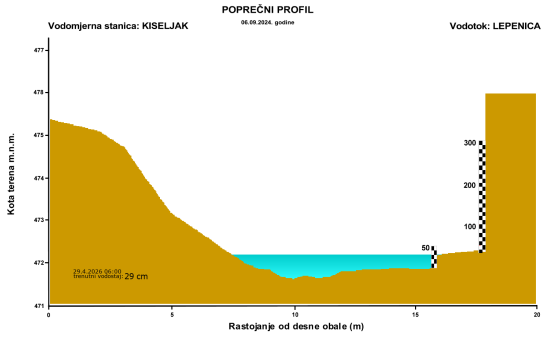


Bosne i Hercegovina  
 Federacija Bosne i Hercegovine  
 Federalni Hidrometeorološki zavod  
**Izveštaj o vodostajima, meteorološkim mjerenjima i prognozama**

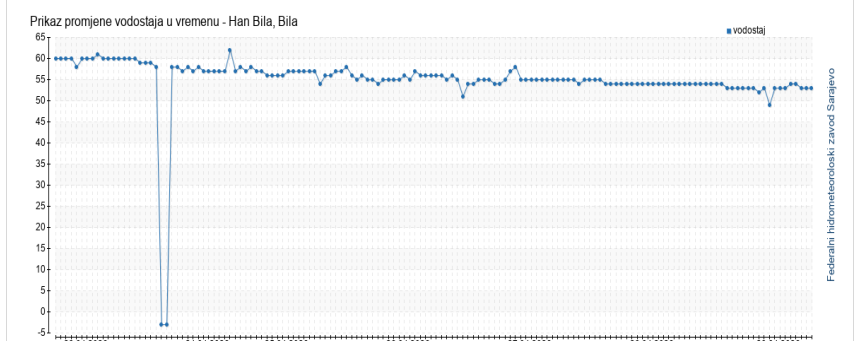
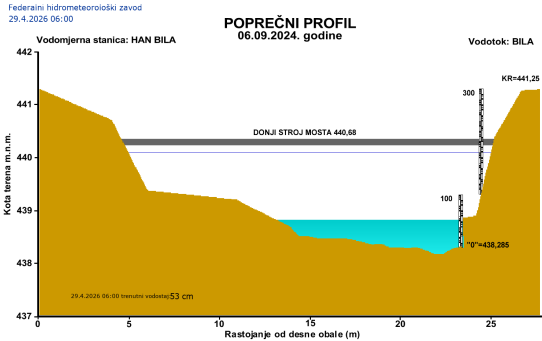


# Bosne i Hercegovina Federacija Bosne i Hercegovine Federalni Hidrometeorološki zavod Izveštaj o vodostajima, meteorološkim mjerenjima i prognozama

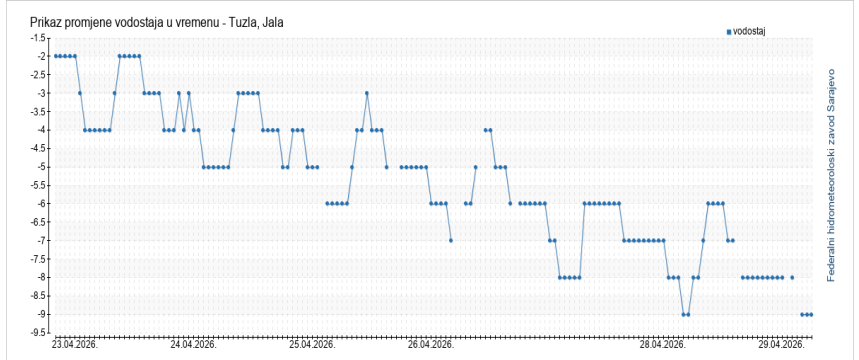
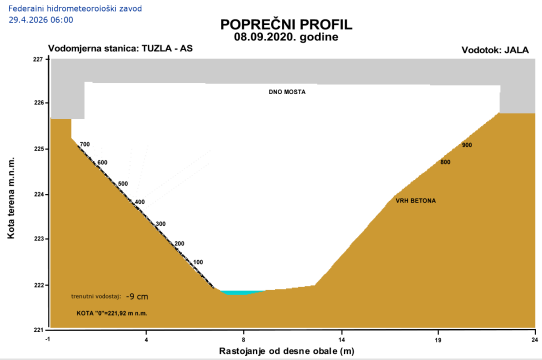
Federalni hidrometeorološki zavod  
29.4.2026 06:00



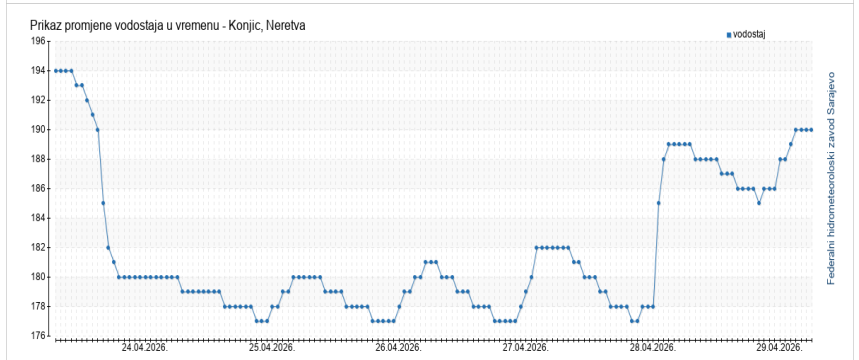
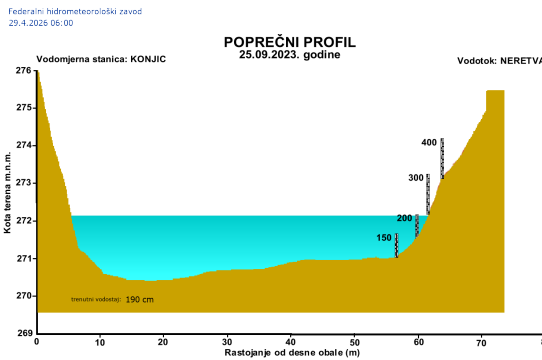
Federalni hidrometeorološki zavod  
29.4.2026 06:00



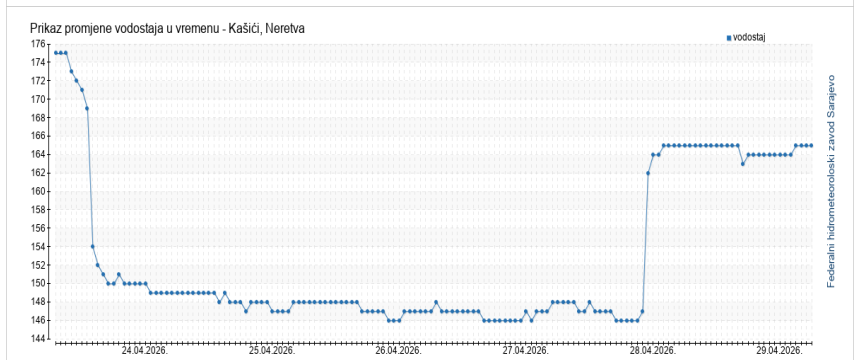
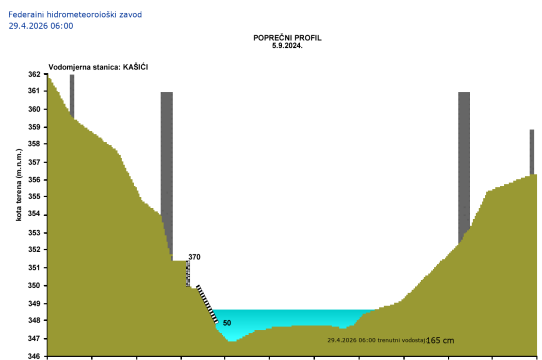
Federalni hidrometeorološki zavod  
29.4.2026 06:00



Federalni hidrometeorološki zavod  
29.4.2026 06:00



Federalni hidrometeorološki zavod  
29.4.2026 06:00









Bosne i Hercegovina  
Federacija Bosne i Hercegovine  
Federalni Hidrometeorološki zavod  
**Izveštaj o vodostajima, meteorološkim mjerenjima i prognozama**




**METEO ALARM**



**TIPOVI UPOZORENJA:**

- |   |                        |   |                              |
|---|------------------------|---|------------------------------|
|  | vjetar                 |  | ekstremno visoka temperatura |
|  | kiša                   |  | ekstremno niska temperatura  |
|  | snijeg                 |  | magla                        |
|  | grmljavinsko nevrijeme |   |                              |

**NIVO UPOZORENJA:**

- |   |                             |
|---|-----------------------------|
|  | vrijeme potencijalno opasno |
|  | vrijeme opasno              |
|  | vrijeme izuzetno opasno     |

Bosne i Hercegovina  
 Federacija Bosne i Hercegovine  
 Federalni Hidrometeorološki zavod  
**Izveštaj o vodostajima, meteorološkim mjerenjima i prognozama**

**AUTOMATSKE MJERNE STANICE**

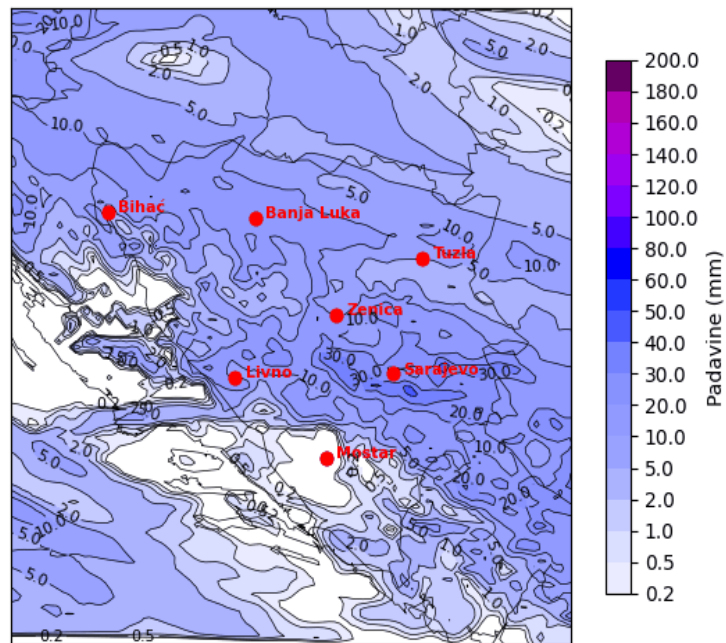
dan	sat	stanica	temp. (°C)	kol.pad.(mm)	suma pad	dan	sat	stanica	temp. (°C)	kol.pad.(mm)	suma pad
29.04.2026	06	Gornji Kamengrad				29.04.2026	06	Brcko	11.1	0	
29.04.2026	06	Ripac				29.04.2026	06	Odzak	8.7	0	
29.04.2026	06	Sanica				29.04.2026	06	Babin Do	2.8	0	
29.04.2026	06	Borova Ravan	6.7	0		29.04.2026	06	Gracanica	9.3	0	
29.04.2026	06	Divicani	4.9	0		29.04.2026	06	Kakanj	6	0.1	0.1
29.04.2026	06	Dobrošin	3.6	0		29.04.2026	06	Kalesija			
29.04.2026	06	G.Vakuf/Uskoplje	5	0		29.04.2026	06	Kiseljak	5.4	0	
29.04.2026	06	Gracanica kod Bugojna	4	0		29.04.2026	06	Maglaj	8.5	0	
29.04.2026	06	Pidriš	0.2	0		29.04.2026	06	SA-Bjelave			
29.04.2026	06	Rat	4	0		29.04.2026	06	Butmir	6.1	0	
29.04.2026	06	Rovna	6.5	0		29.04.2026	06	SA-Faletici	6.1	0	
29.04.2026	06	Šeherdžik	2.5	0	0.2	29.04.2026	06	SA-Novi Grad			
29.04.2026	06	Travnik	5.9	0		29.04.2026	06	Srednje	3.3	0	
29.04.2026	06	Babanovac - Vlašić	5.9	0		29.04.2026	06	Tešanj	9.1	0	
29.04.2026	06	Voljice Gaj	2.7	0		29.04.2026	06	Tuzla	8.4	0	
29.04.2026	06	Bijela Voda	4.4	0		29.04.2026	06	Vareš	5.7	0	
29.04.2026	06	Budim potok	3.1	0	0.1	29.04.2026	06	Visoko	6		
29.04.2026	06	Goražde	5.3	0		29.04.2026	06	Zenica			
29.04.2026	06	Kladanj	4.3	0	0.1	29.04.2026	06	Žepce	7.2	0	
29.04.2026	06	Sapna	8	0	0.1	29.04.2026	06	Gabela			
29.04.2026	06	Snježnica	8.5	0		29.04.2026	06	Grude			
29.04.2026	06	Ustikolina	3.8	0		29.04.2026	06	Neum			
29.04.2026	06	Kupres	2.4	0		29.04.2026	06	Široki Brijeg			

LEGENDA - slivovi

sliv Une	neposredni sliv Save	sliv Vrbasa	sliv Bosne	sliv Drine	sliv Neretva	sliv Cetine
----------	----------------------	-------------	------------	------------	--------------	-------------

Bosne i Hercegovina  
Federacija Bosne i Hercegovine  
Federalni Hidrometeorološki zavod  
**Izveštaj o vodostajima, meteorološkim mjerenjima i prognozama**

Prognoza padavina od 0 do 72 sata  
Od: 28.04.2026

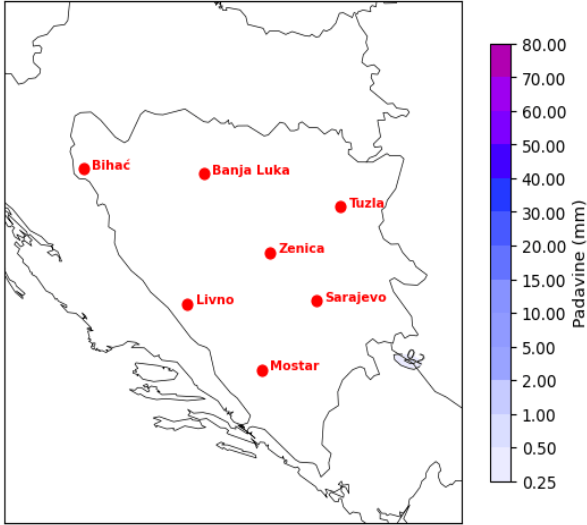


Federalni hidrometeorološki zavod Sarajevo

Bosne i Hercegovina  
 Federacija Bosne i Hercegovine  
 Federalni Hidrometeorološki zavod  
**Izveštaj o vodostajima, meteorološkim mjerenjima i prognozama**

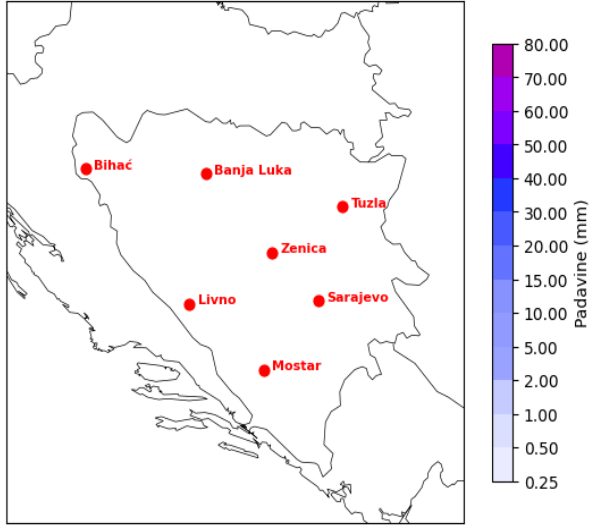
**PROGNOZA PADAVINA ZA 28.4.26 - utorak**

Prognoza padavina za 28.04.2026  
 U periodu od 0 do 4 h po numeričkom modelu WRF-ARW



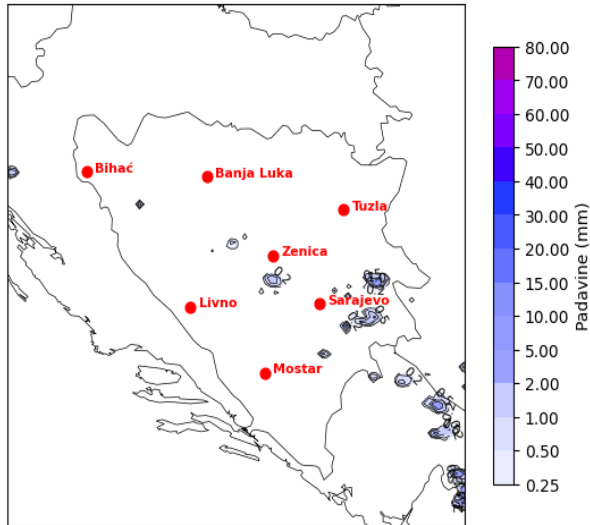
Federalni hidrometeorološki zavod Sarajevo

Prognoza padavina za 28.04.2026  
 U periodu od 4 do 8 h po numeričkom modelu WRF-ARW



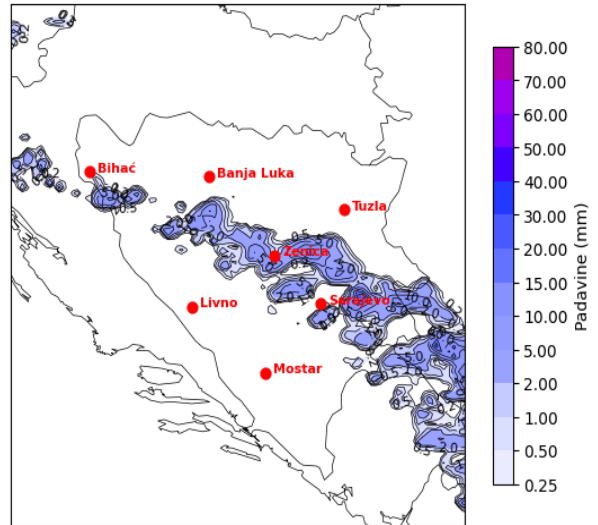
Federalni hidrometeorološki zavod Sarajevo

Prognoza padavina za 28.04.2026  
 U periodu od 8 do 12 h po numeričkom modelu WRF-ARW



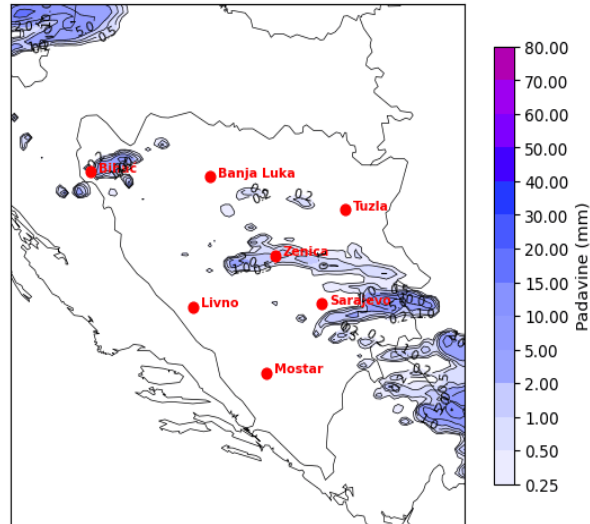
Federalni hidrometeorološki zavod Sarajevo

Prognoza padavina za 28.04.2026  
 U periodu od 12 do 16 h po numeričkom modelu WRF-ARW



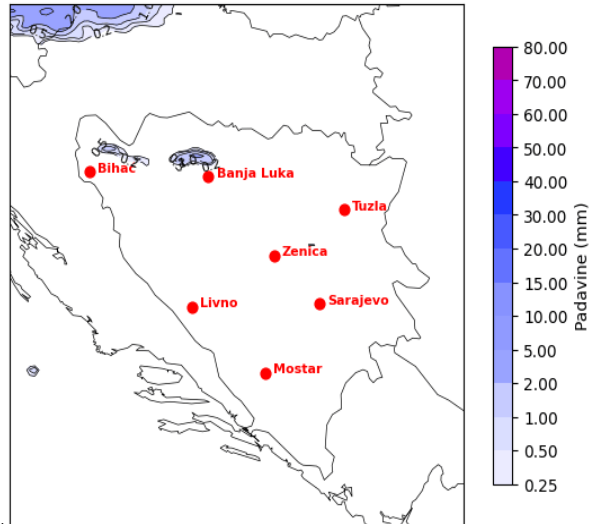
Federalni hidrometeorološki zavod Sarajevo

Prognoza padavina za 28.04.2026  
 U periodu od 16 do 20 h po numeričkom modelu WRF-ARW



Federalni hidrometeorološki zavod Sarajevo

Prognoza padavina za 29.04.2026  
 U periodu od 20 do 24 h po numeričkom modelu WRF-ARW

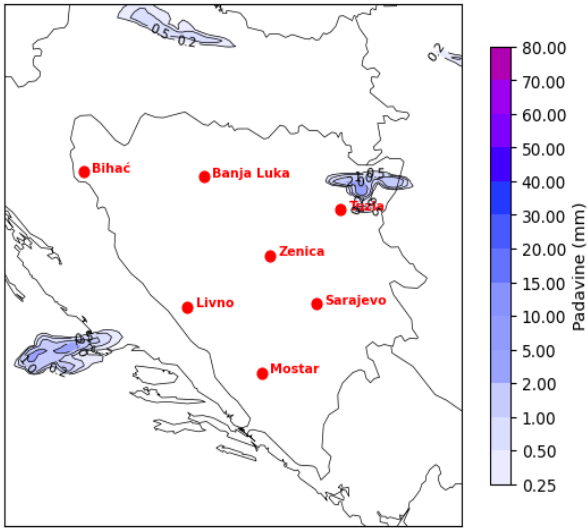


Federalni hidrometeorološki zavod Sarajevo

Bosne i Hercegovina  
 Federacija Bosne i Hercegovine  
 Federalni Hidrometeorološki zavod  
**Izveštaj o vodostajima, meteorološkim mjerenjima i prognozama**

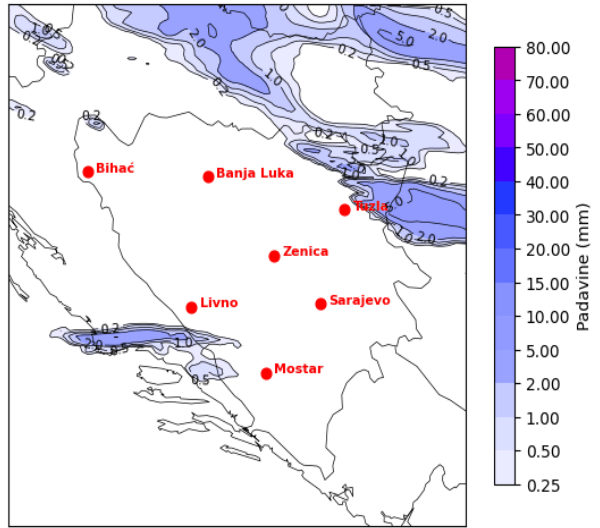
**PROGNOZA PADAVINA ZA 29.4.26. - srijeda**

Prognoza padavina za 29.04.2026  
 U periodu od 0 do 4 h po numeričkom modelu WRF-ARW



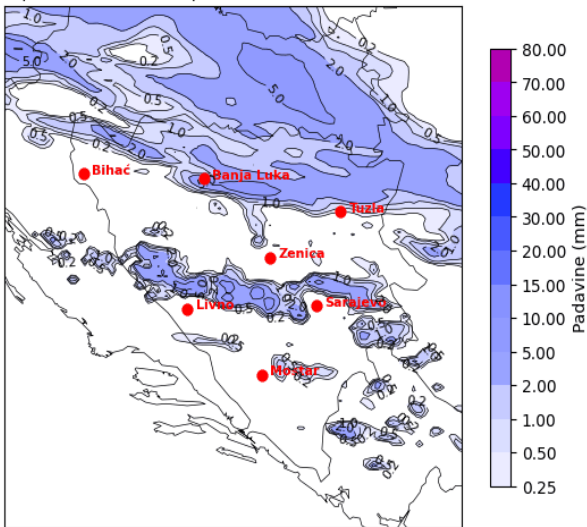
Federalni hidrometeorološki zavod Sarajevo

Prognoza padavina za 29.04.2026  
 U periodu od 4 do 8 h po numeričkom modelu WRF-ARW



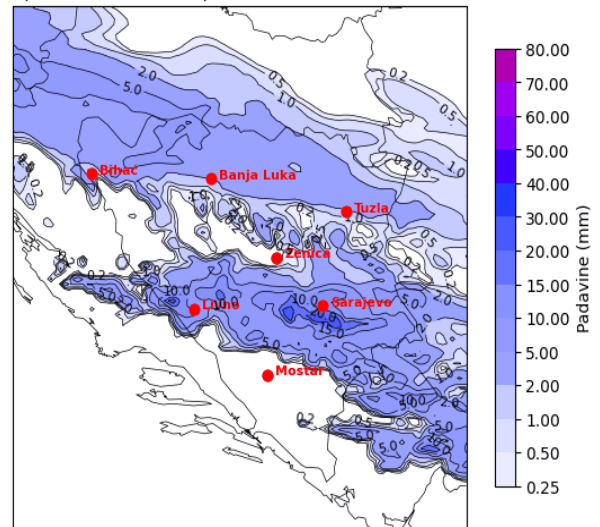
Federalni hidrometeorološki zavod Sarajevo

Prognoza padavina za 29.04.2026  
 U periodu od 8 do 12 h po numeričkom modelu WRF-ARW



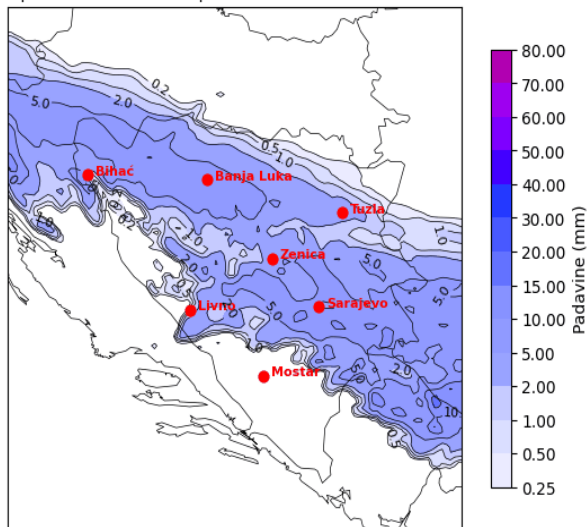
Federalni hidrometeorološki zavod Sarajevo

Prognoza padavina za 29.04.2026  
 U periodu od 12 do 16 h po numeričkom modelu WRF-ARW



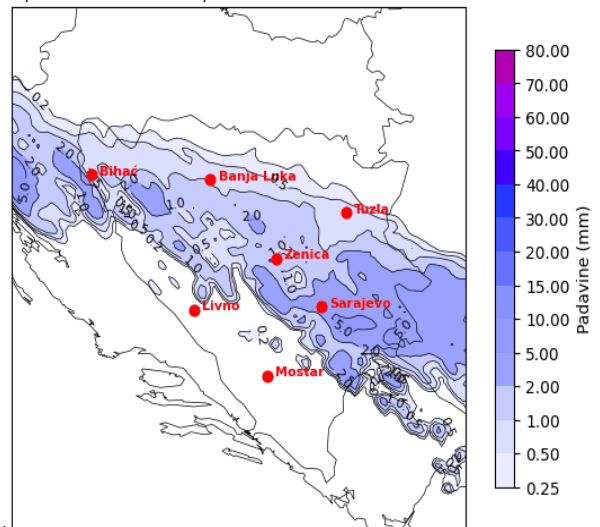
Federalni hidrometeorološki zavod Sarajevo

Prognoza padavina za 29.04.2026  
 U periodu od 16 do 20 h po numeričkom modelu WRF-ARW



Federalni hidrometeorološki zavod Sarajevo

Prognoza padavina za 30.04.2026  
 U periodu od 20 do 24 h po numeričkom modelu WRF-ARW

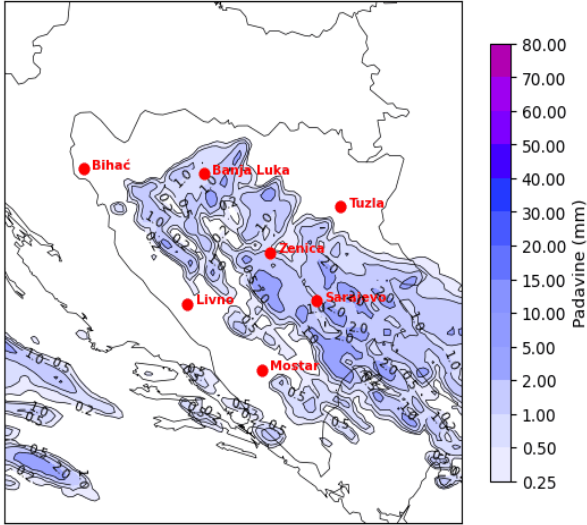


Federalni hidrometeorološki zavod Sarajevo

Bosne i Hercegovina  
 Federacija Bosne i Hercegovine  
 Federalni Hidrometeorološki zavod  
**Izveštaj o vodostajima, meteorološkim mjerenjima i prognozama**

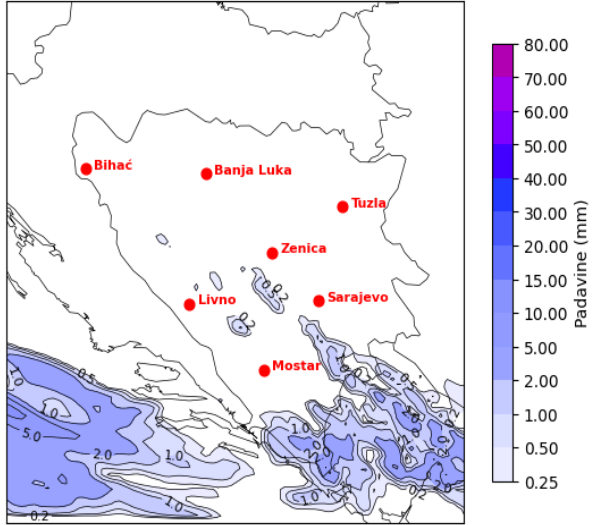
**PROGNOZA PADAVINA ZA 30.4.26. - Āetvrtak**

Prognoza padavina za 30.04.2026  
 U periodu od 0 do 4 h po numeričkom modelu WRF-ARW



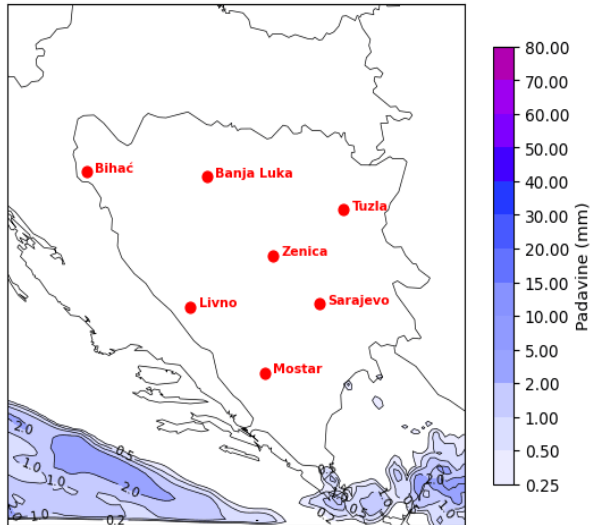
Federalni hidrometeorološki zavod Sarajevo

Prognoza padavina za 30.04.2026  
 U periodu od 4 do 8 h po numeričkom modelu WRF-ARW



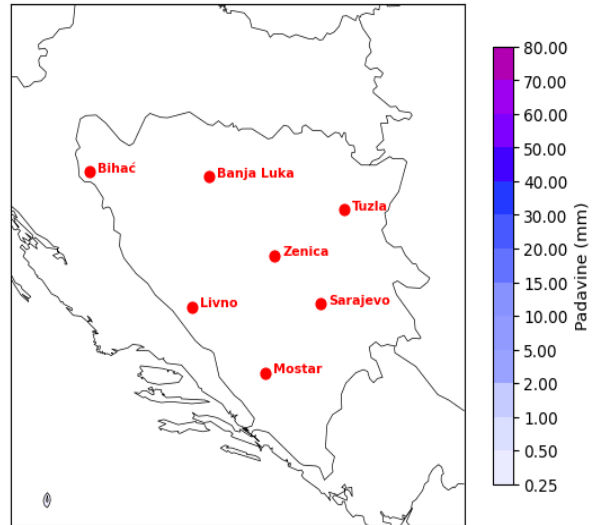
Federalni hidrometeorološki zavod Sarajevo

Prognoza padavina za 30.04.2026  
 U periodu od 8 do 12 h po numeričkom modelu WRF-ARW



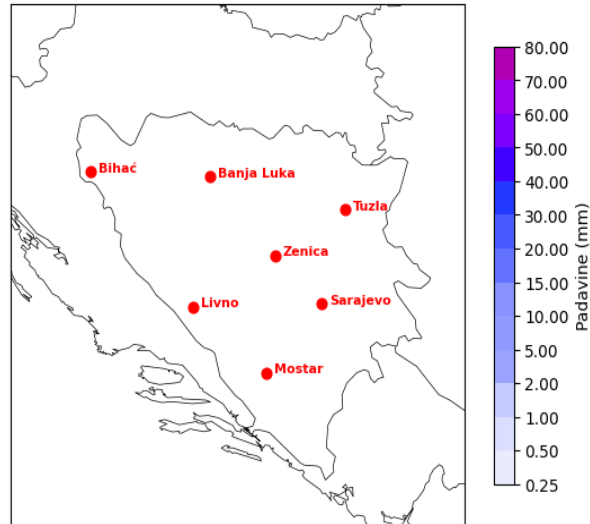
Federalni hidrometeorološki zavod Sarajevo

Prognoza padavina za 30.04.2026  
 U periodu od 12 do 16 h po numeričkom modelu WRF-ARW



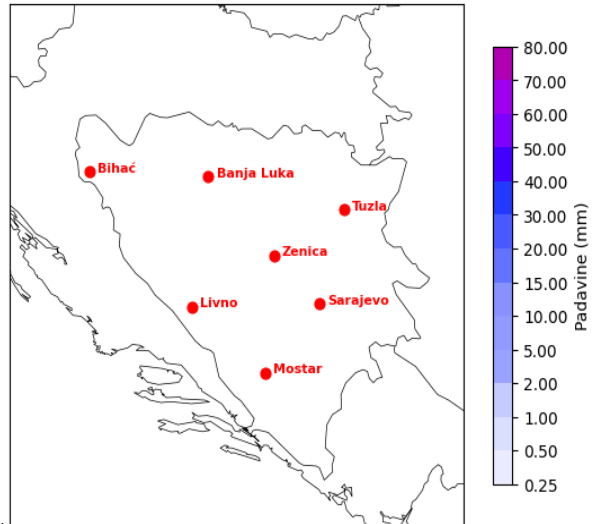
Federalni hidrometeorološki zavod Sarajevo

Prognoza padavina za 30.04.2026  
 U periodu od 16 do 20 h po numeričkom modelu WRF-ARW



Federalni hidrometeorološki zavod Sarajevo

Prognoza padavina za 01.05.2026  
 U periodu od 20 do 24 h po numeričkom modelu WRF-ARW



Federalni hidrometeorološki zavod Sarajevo

Bosne i Hercegovina  
 Federacija Bosne i Hercegovine  
 Federalni Hidrometeorološki zavod  
**Izveštaj o vodostajima, meteorološkim mjerenjima i prognozama**

**METEOROLOŠKA MJERENJA**

MJERENJE U:	Bihac 28.4.2026. 15	BanjaLuka 29.4.2026. 06	Bugojno 28.4.2026. 15	Livno 28.4.2026. 17	Mostar 29.4.2026. 06	Sarajevo 29.4.2026. 06	Trebinje 28.4.2026. 22	Tuzla 29.4.2026. 06	Zenica 28.4.2026. 15
vrijeme								-	
temperatura (°C)	23	10	24	22	11	7	20	8	26
pritisak (hP)	986.9	1000.2	950.2	932.4	1005.5	943.7	979.5	983.3	972.6
brzina vjetra (km/hP)	7	4	11	7	4	11	4	7	14
brzina vjetra (m/s)	2	1	3	2	1	3	1	C	C
smjer vjetra									
relativna vlažnost (%)	30	89	28	45	86	74	37	85	29

**ZNACENJE IKONA**

-	N/A	oblacno	umjereno oblacno	pretežno oblacno
	VEDRO	oblacno s rosuljom	umjereno oblacno s rosuljom	pretežno oblacno s rosuljom
	pretežno vedro	oblacno s kišom	umjereno oblacno s kišom	pretežno oblacno s kišom
	snijeg	oblacno sa snijegom	umjereno oblacno sa snijegom	pretežno oblacno sa snijegom
	kiša	oblacno uz pljusak kiše.	umjereno oblacno uz pljusak kiše.	pretežno oblacno uz pljusak kiše.
	grmljavina	oblacno s grmlj.	umjereno oblacno s grmlj.	pretežno oblacno s grmlj.
	rosulja	oblacno s kišom i grmlj.	umjereno oblacno sa kišom i grmlj.	pretežno oblacno s kišom i grmlj.
	susnježica	magla	magla sa kišom	

**METEOROLOŠKE PROGNOZE**

28.4.2026.

Danas u Bosni i Hercegovini prije podne pretežno suncano vrijeme. U drugoj polovini dana uz umjeren razvoj oblacnosti po Bosni se očekuju lokalni pljuskovi, uz mogućnost slabe grmljavine. Vjetar je slab do umjerene jacinе, u Bosni istocnog i sjeveroistocnog smjera, a u Hercegovini južnog i jugozapadnog smjera. Najviša dnevna temperatura zraka uglavnom izmedju 18 i 24, na jugu zemlje do 26 stupnjeva.

PROGNOZA VREMENA ZA 30.04.2026 (Cetvrtak)., umjereno do pretežno oblacno sa slabom kišom ili lokalnim pljuskom prije podne. Tokom dana, bez padavina i postupno razvedranje. Vjetar je umjerene jacinе sjevernog smjera. Jutarnja temperatura zraka vecinom izmedju 2 i 8, na jugu zemlje do 12, a najviša dnevna temperatura zraka uglavnom izmedju 13 i 20 stupnjeva.

PROGNOZA VREMENA ZA 1.05.2026 (Petak)., sunacano vrijeme uz malu do umjerenu oblacnost. Jutarnja temperatura zraka vecinom izmedju -1 i 6, na jugu zemlje do 10, a najviša dnevna temperatura zraka uglavnom izmedju 12 i 20 stupnja.

PROGNOZA VREMENA ZA 2.05.2026 (Subota)., sunacano vrijeme uz malu do umjerenu oblacnost. Jutarnja temperatura zraka vecinom izmedju 0 i 6, na jugu zemlje do 10, a najviša dnevna temperatura zraka uglavnom izmedju 14 i 21 stupanj.

Bosne i Hercegovina  
 Federacija Bosne i Hercegovine  
 Federalni Hidrometeorološki zavod  
**Izveštaj o vodostajima, meteorološkim mjerenjima i prognozama**

	utorak-28 Apr 2026				srijeda-29 Apr 2026				četvrtak-30 Apr 2026				petak-01 May 2026			
Bihac		8	22			9	10			3	12			2	15	
S. Most		5	22			8	11			5	13			0	15	
Drvar		6	19			6	12			6	10			1	12	
Glamoc		5	18			6	10			4	7			0	9	
Kupres		7	17			5	9			3	6			0	8	
Livno		7	19			7	14			7	9			1	11	
Banja Luka		9	21			11	10			5	12			2	15	
Odžak		7	21			9	9			5	14			4	16	
Brcko		8	22			10	10			4	14			1	16	
Kladanj		9	18			9	8			5	9			2	10	
Tuzla		7	21			11	10			7	13			0	14	
Maglaj		8	21			10	10			6	12			0	14	
Zenica		9	21			8	11			7	11			0	13	
Bugojno		6	20			5	12			7	10			-3	12	
Jajce		7	19			8	10			5	9			0	11	
Bjelašnica		7	17			5	10			3	7			-1	7	
Sarajevo		9	21			6	12			7	11			0	12	
Goražde		7	20			6	13			7	10			0	11	
Konjic		10	20			10	11			5	9			0	10	
Mostar		12	24			10	22			13	17			7	18	
Neum		12	23			12	21			14	18			10	19	
Stolac		12	23			12	22			13	17			7	17	
Ravno		10	22			10	20			12	16			6	16	
Posušje		11	20			10	18			9	12			3	13	